

**(HESS4)HESSENWEG
OBERURSEL HOHEMARK**

Bad Nauheim

Bad Nauheim

Nr.	km	Ort	km	Nr.
HESS4		2018 0203		HESS4Z
01	0.00	Bad Nauheim Bf. links-rechts Fußgängerüberweg abwärts die Bahnhofsallee abwärts	50.08	↑
↓	0.11	Frankfurter Straße quert	49.95	↑
↓	0.23	links Ludwigstraße - um den Kurpark	49.85	↑
↓	0.73	links Kurstraße	49.37	↑
↓	0.93	rechts Hauptstraße	49.18	↑
02	1.34	geradeaus -Mittelstraße quert/(67)PGR	48.77	40
↓	1.74	Bad Nauheim Pfad-Hauptstraße - Liebigstr. - Stein- gasse	48.36	↑
↓	2.33	geradeaus Forstwirtschaftsweg parallel zur Straße	47.77	↑
↓	2.51	links Lichtenberg-Weg	47.55	↑
↓	2.66	links	47.41	↑
↓	2.72	rechts	47.37	↑
↓	2.85	links	47.23	↑
↓	3.17	halblinks Gnauth-Hütte	46.91	↑
↓	3.18	diagonal Straße	46.90	↑
↓	3.19	halblinks Elisabeth-Ring - Nixenteich	46.89	↑
↓	3.51	rechts Holzmast Nr. 5 Wald-Grasweg	46.57	↑
↓	3.59	halbrechts Obermörler Weg	46.49	↑
↓	3.72	geradeaus Betonweg	46.29	↑
↓	3.81	links Grundstückecke - Feldweg	46.26	↑
↓	4.00	links	46.08	↑
↓	4.01	rechts	46.07	↑
↓	4.24	links Grundstücksecke	45.83	↑
↓	4.38	rechts Betonplatte	45.69	↑
↓	4.75	Hasselhecke Querweg	45.32	↑
↓	5.04	rechts Betonrundmast	45.03	↑
↓	5.13	links Autobahnunterführung Nähe Raststätte Wetter- au	44.95	↑
↓	5.24	Autobahnunterführung	44.83	↑
↓	5.45	Bach quert	-	↑
↓	-	Gästehaus Tannenhof	44.61	↑
↓	5.58	rechts Waldrand	44.51	↑
↓	5.60	links Waldrand	44.49	↑
↓	7.04	links	43.04	↑
↓	7.16	halbrechts parallel zur Straße	42.92	↑
↓	7.20	halbrechts Straße	42.87	↑
↓	7.22	Panzerstraße quert	42.84	↑
03	7.62	halbrechts/(72)KGL/(73)KRT	42.44	39
↓	7.70	Parkplatz Winterstein	42.37	↑
04	7.94	links Forsthaus Winterstein/(73)KRT	42.14	38

↓	8.13	Forstwirtschaftsweg quert	41.92	↑
↓	8.29	Forstwirtschaftsweg quert	41.77	↑
↓	8.41	links breiter Weg(Fall-Linie) - Pfad	41.65	↑
↓	8.58	breiter Waldweg quert diagonal	41.48	↑
↓	8.83	U-Bogen - Querweg auf dem Bergrücken	41.03	↑
↓	8.88	Ende des U-Bogens	40.91	↑
↓	9.08	Querweg - Linksbogen	40.97	↑
↓	9.26	rechts Treppe oben - Winterstein Nähe Aussichtsturm	40.79	↑
05	9.28	geradeaus Rücken Nähe Winterstein/(72)KGL	40.77	37
↓	9.83	links Asphaltstraße	40.22	↑
	10.00	Höhe	40.05	↑
↓	10.07	Waldweg - Asphaltstraße - Pfad nördl. des Steinkopfs	39.98	↑
↓	10.14	Linksbogen	39.81	↑
↓	10.41	Steinkopf - Beton-Fernmeldeturm - Höhe	39.59	↑
06	10.65	rechts südlich des Steinkopfs/(71)PRT	39.40	36
07	10.89	Weg zu einer Hütte/(71A)KUHKOPFWEG	39.17	35
↓	11.21	Querweg	38.82	↑
↓	11.65	Querweg	38.41	↑
08	12.02	geradeaus Kreuzung/(71A)KUHKOPFWEG	38.04	34
↓	12.48	rechts östlich des Limes - westlich des Kuhkopfs	37.60	↑
09	12.59	links/(E3)/(01)T/(11)KL	37.47	33
10	13.06	links Munitionslager-Tor 12/(75)BGR	37.00	32
11	13.12	rechts Kapersburg Waldheim der Verein. Wandervereine Friedberg-Bad Nauheim/(68)DSW/(70)BGL/(75)BGR	36.94	31
↓	13.20	links Kapersburg unten – Westseite	36.85	↑
↓	13.37	rechts Kapersburg oben Ostseite - Forstwirtschaftsweg	36.71	↑
12	13.70	(68)DSW	36.36	30
↓	13.94	halbrechts Doppelbuche nördlich des Wellenberges	36.12	↑
↓	14.17	halblinks am Wellenberg	35.90	↑
↓	14.22	halblinks am Wellenberg-Höhe	35.84	↑
↓	14.53	halbrechts	35.55	↑
↓	14.83	Roter Stoß-Hütte	35.24	↑
↓	15.10	Querweg	35.00	↑
13	15.19	rechts aufwärts - östlich des Munitionslagers/(11)-KL/(RMV2)	34.89	29
↓	15.42	links östl. des Munitionslagers Wehrheim – Höhe	34.67	↑
↓	16.26	Asphaltweg quert	33.85	↑
↓	16.30	Senke - tiefer Quergraben	33.81	↑
↓	16.38	breiter Waldweg quert	33.67	↑

↓	16.62		33.49	↑
↓	16.89	geradeaus	33.22	↑
↓	17.88	Forstwirtschaftsweg links mündet ein	32.23	↑
↓	18.37	Höhe	31.77	↑
↓	18.41	Abzweigung zum Aussichtspunkt	31.70	↑
↓	18.73	Forstwirtschaftsweg quert – Pfad	31.37	↑
↓	18.94	Hirschgeweih zweigt ab	31.17	↑
↓	19.08	Forstwirtschaftsweg – Hirschgeweih	31.00	↑
↓	19.28	halbrechts - Forstwirtschaftsweg – Pfad	30.83	↑
↓	19.29	Limeswall	30.81	↑
↓	19.30	links	30.81	↑
↓	19.32	Dreimärker	30.78	↑
↓	20.04	Ortsrand von Wehrheim - Saalburgsiedlung - Asphalt	30.10	↑
↓	20.23	links Limesstraße	29.92	↑
↓	20.27	Ortsschild Wehrheim – Saalburgsiedlung	29.88	↑
↓	20.36	U-Bogen nach rechts Bahn Bahnhof Saalburg	29.77	↑
14	20.43	links versetzt geradeaus Kiosk am Bahnhof Saalburg/BSW(64)/PSW(66)/(RMV6)/(RMV7)/-(RMV8)	29.70	28
↓	20.48	links Café Bahnhof Saalburg	29.64	↑
↓	20.51	Erlenbach		↑
↓	20.54	links Lochmühle - Limes	29.58	↑
↓	20.59	Kleinkastell Lochmühle	29.53	↑
↓	20.75	halblinks	29.34	↑
↓	20.89	Rechtsbogen - Fußgängertunnel im Köpperner Tal	29.28	↑
15	20.89	rechts/(54)R/PSW(66)/(RMV8)	29.21	27
↓	21.00	links Straße im Köpperner Tal	29.11	↑
16	21.10	rechts/(64)BSW	29.00	26
↓	21.31	links aufwärts - Limes - Straße im Köpperner Tal	28.79	↑
↓	21.60	Köppern-Friedrichsdorfer Grenze	28.49	↑
17	21.79	rechts Forstwirtschaftsweg – Pfad/(E3)/(01)T/(54)R-/(RMV6)/(RMV7)R	28.30	25
↓	22.18	breiter Weg quert	27.90	↑
↓	22.61	Hochspannungsleitung - Kompostanlage	27.48	↑
↓	22.70	Parkplatz Kloster Thron östlich der B456	27.31	↑
↓	22.77	halblinks östlich der B456	27.27	↑
↓	23.04	B456 Westseite	27.10	↑
↓	23.69	geradeaus Bach - B456 Umgehung für Wehrheim	26.39	↑
↓	24.45	links Obernhein Stellweg - Herzbergstr. – Mühlenweg	25.61	↑
↓	24.49	rechts Herzbergstr. - Throner Weg	25.57	↑
18	24.71	rechts Throner Weg - Hauptstraße/(53)BRT/(RMV1)	25.34	24

↓	24.75	links Hauptstraße - Zur Thalmühle	25.30	↑
↓	24.92	Obernhein Hangweg zweigt ab	25.13	↑
19	25.68	links Hessenpark - Tor 1/(79)BSW/(RMV1)l	24.56	23
↓	25.75	Rechtsbogen	24.29	↑
20	25.94	links Hessenpark westlich des Eingangs/(12)LU	24.10	22
↓	26.55	Forstwirtschaftsweg quert – Hütte	23.49	↑
↓	26.74	Forstwirtschaftsweg	23.28	↑
21	27.08	links Forstwirtschaftsweg Oberer Hangweg/(54)R	22.94	21
↓	28.52	Weg zur Aussichtshütte	21.53	↑
22	28.64	geradeaus/(53)BRT	21.43	20
↓	29.08	Limeswall	20.97	↑
23	29.35	geradeaus/(55)RD/(RMV6)	20.71	19
↓	29.42	halbrechts – Asphaltstraße	20.65	↑
24	29.70	rechts Nähe Saalburg/(E3)/(01)T/(47)KRT/(52)- BGL/(53)BRT/(54)RAHMEN/(RMV6)	20.36	18
↓	29.80	halbrechts Straße - Forstwirtschaftsweg		↑
25	29.83	geradeaus/(52)BGL	20.24	17
↓	29.96	halbrechts Jupitersäule	20.08	↑
26	30.83	Linksbogen/E3)/(01)/(79)BSW/(RMV6)	19.23	16
27	30.89	geradeaus/(79)BSW/(RMV6)	19.17	15
28	31.79	geradeaus/(51)BBL	18.25	14
29	32.05	geradeaus/(51)BBL	18.01	13
30	32.68	halbrechts/(50)PBL	17.37	12
↓	32.86	Luthereiche	17.15	↑
31	33.66	rechts Elisabethenschneise, Querbach/(10)RS/(49)- PGL	16.40	11
↓	34.01	Elisabethenstein	16.03	↑
↓	34.07	Heuchelbach	15.98	↑
32	34.33	links/(10)RS/(49)PGL	15.73	10
↓	34.66	Krausbäumchen	15.37	↑
33	35.10	geradeaus/(48)BSW	14.96	↑
↓	35.21	Kaltes Wasser quert	14.84	09
34	35.37	halblinks/(48)BSW	14.69	08
35	35.70	(45)ROTER BALKEN auf dem Metzgerpfad.	14.35	07
↓	35.90	links	14.16	↑
↓	35.93	rechts	14.14	↑
↓	36.64	Zwischenhöhe	13.47	↑
36	36.91	(48)BSW	13.15	06
37	37.05	Geradeaus Brunhildweg/(46)PRT	13.01	05
↓	37.14	Waldecke Fußgängerbrücke	12.91	↑
38	37.30	rechts Nähe U3/(28)BBL/(37)BGL/(39)BGR/- (40)R	12.77	04







39		Parkplatz Hohemark/(E1)/(09)LV/(37)BGL/(45)BRT - (28)BBL/(37)BGL/(39)BGR	12.75	03
↓	37.46	Querbach	12.59	↑
40	37.63	Klinik Hohemark - Friedländerstr. - Alfred-Lechler- Str./ (09)LV/(28)BBL/(39)BGR	12.41	02
↓	37.74	Schornstein der Klinik Hohemark	12.31	↑
↓	37.95	Höhe	12.10	↑
↓	-	Bach	11.67	↑
↓	38.48	halbrechts auf der Mehrwegekreuzung, Ravenstein- hütte	11.55	↑
↓	38.95	dicke Eiche, Einmündung eines breiten Weges	11.09	↑
↓	39.10	Querbach	10.96	↑
↓	39.13	Einmündung von rechts	10.93	↑
↓	39.15	Abknick im Wald	10.89	↑
↓	39.38	Abknick nördlich der 455	10.67	↑
↓	39.45	Abknick B455 Nord	10.58	↑
↓	39.47	Abknick B455 Süd	10.56	↑
↓	39.55	Abknick Waldrand an der B455	10.49	↑
↓	39.86	Waldwinkel	9.87	↑
↓	40.28	links Wegegabel an der Westseite des Wiesentales	9.57	↑
↓	40.30	Querbach im Wiesental	9.74	↑
↓	40.43	rechts nahe dem Wasserwerk	9.61	↑
↓	40.53	Rechtsbogen - Asphalt - W.V. Vordertaunus Hoch- druckbehälter III Pumpwerk IV	9.51	↑
↓	40.69	Linksbogen des Wegs - Stromleitung	9.45	↑
↓	40.94	Wald springt zurück	9.09	↑
↓	41.29	Einmündung eines breiten Wegs von rechts	8.76	↑
↓	41.35	links vor dem Waldrand NO von Oberhöchstadt	8.70	↑
↓	41.66	rechts Kirschenweg - Königsteiner Pfad im Wald	8.38	↑
↓	42.31	Querstraße Oberhöchstadt - Oberursel östl. Ober- höchstadt, westlich der Waldsiedlung, Kirschenweg	7.73	↑
↓	42.61	Querweg-Erdwall	7.44	↑
↓	42.75	W.B.V. Vordertaunus Pumpwerk III 1970	7.28	↑
↓	42.87	links Waldweg – Asphaltweg	7.19	↑
↓	-	Siegestor	7.12	↑
↓	42.97	rechts	7.04	↑
↓	43.13	links im Wald östlich von Oberhöchstadt, Grenzstein	6.92	↑
↓	43.27	rechts Feldweg - Betonweg nahe einem Beton- Rundmast	7.79	↑
↓	43.38	kleine Stromleitung quert	6.70	↑
↓	43.49	kleine Senke	6.57	↑
↓	43.93	Gasrohr am Weg	6.15	↑
↓	-	kleine Senke	6.08	↑
↓	44.07	Einmündung eines Betonwegs	5.99	↑

↓	44.10	Einmündung eines breiten Weges	5.95	↑
↓	44.54	links Erdweg- Asphaltweg	5.52	↑
↓	44.68	Asphaltweg zweigt ab	5.37	↑
↓	44.84	rechts mit Asphaltweg	5.22	↑
↓	45.24	halbrechts Asphaltweg S-Bahnhof Weißkirchen - NW-Seite	4.71	↑
↓	45.44	links Unterführung S-Bahnhof Weißkirchen	4.64	↑
↓	45.48	rechts S-Bahnhof Weißkirchen – Unterführung	4.58	↑
↓	45.50	Treppe / Unterführung unter der S-Bahn	4.55	↑
↓	-	Weißkirchen rote Mauer gegenüber dem S-Bahnhof	4.52	↑
↓	45.84	links S-Bahn-Ost, alte Trasse von geradeaus	4.23	↑
↓	46.28	rechts Asphalt - Asphalt	3.79	↑
↓	46.59	links mit Asphaltweg	3.49	↑
↓	47.30	Zaun, Baumgruppe	2.77	↑
↓	47.46	Halbrechtsbogen mit dem Asphalt	2.53	↑
↓	47.74	Nordseite der Autobahn	2.34	↑
↓	47.93	Asphaltweg südlich der Autobahn zweigt ab	2.15	↑
↓	48.12	links - Zaun der Albert-Griesinger-Schule	1.95	↑
↓	48.24	rechts Zaunecke Albert-Griesinger-Schule, Rand der NW-Stadt	1.85	↑
↓	48.25	halblinks Ffm Nordweststadt Wendehammer – Treppchen	1.84	↑
↓	48.37	links Straße - Pfad - 2 Elektroschaltkästen nahe Gerhart-Hauptmann-Ring 232 - 236	1.71	↑
↓	48.50	Fußgängerbrücke	1.63	↑
↓	48.57	rechts Flachbau	1.50	↑
↓	48.60	links rotes Hochhaus - Flachbau	1.48	↑
↓	48.65	rechts Einkaufs-Kiosk	1.42	↑
↓	48.74	links Haus Gerhart-Hauptmann-Ring 107 - 109- Findling	1.32	↑
↓	48.91	Fußgängerbrücke	1.14	↑
↓	48.98	halblinks Erich-Kästner-Schule-Fußgängerbrücke	1.10	↑
↓	49.10	rechts Martin Luther-King-Park - Erich-Kästner- Schule	1.02	↑
↓	49.18	N-Rand des Teiches	0.93	↑
↓	49.61	Querweg zur Ernst-Reuter-Schule, Martin-Luther- King-Park	0.39	↑
↓	49.85	Linksbogen vor Haus Nr. 48	0.30	↑
↓	49.89	halbrechts Pfad - Bernadotte-Str. - W-Seite	0.22	↑
↓	50.00	halblinks Ffm Nordweststadt - Nidaforum - Brücke- West/(E1)	0.14	↑
↓	50.07	Ffm Bürgerhaus Titustherme Walter-Möller- Platz Rewe/(40)R	0.00	01

Zuständiger Verein:

von	bis	Verein	Markierer
km 0.00 Bad Nauheim Bf. mit (12)LU	km 13.12 rechts Kapersburg - Waldheim der Vereinigten Wandervereine Bad Nauheim	Friedberg Bad Nauheim	Krampitz
km 13.12 rechts Waldheim der Vereinigten Wandervereine Bad Nauheim mit (12)LU	km 20.43 Kiosk am Bahnhof Saalburg	Köppern	Hilbert
km 20.43 Kiosk am Bahnhof Saalburg mit (12)LU	km 25.94 Hessenpark/(79)BSW	Neu-Anspach	Geiß
km 25.94 Hessenpark/-(79)BSW	km 27.08 Oberer Hangweg/-(54)R	Neu-Anspach	Geiß
km 27.08 Oberer Hangweg mit (54)R	km 29.70 Nähe Saalburg/(E3)/(01)T/(47)KRT/(52)/BGL/(53)R/(54)R/(RMV6)	Köppern	Hilbert
km 29.70 Nähe Saalburg/(E3)/(01)T/(47)KRT/(52)/BGL/-(53)R/(54)R/(RMV6) mit (47)KRT	km 33.66 Elisabethenschneise/-(10)RS/(49)PGL	Köppern	Hilbert
km 33.66 Elisabethenschneise/-(10)RS/(49)PGL	km 37.30 Oberursel Hohemark Nähe U3	Oberursel	Christ
km 37.30 Oberursel Hohemark Nähe U3	km 50.07 NW-Stadt Ffm Rewe	Nied	v. Holleben

(HESS4).00 ALLGEMEINES

Zeichen in der Natur: (12)LU  bis zum Hessenpark,
(79)BSW  bis zum (54)R ,
(54)R  bis zur Saalburg;
(47)KRT  bis zur Hohemark
(40)R  bis zur Nordweststadt

Besonderheit: Kapersburg, Hessenpark, Limes.

Aufnahmedatum: siehe bei den einzelnen Wegen des TK;

Letzte Inspektion: siehe bei den einzelnen Wegen des TK

Länge: km 50

LANDKARTEN:

0. Elektronische Landkarten

siehe GPS-Daten auf meiner Internetseite drmvf.de

1. gdb für Garmin Topo Deutschland V6 - gdb (Vektorkarte);
2. igt für MagicMaps, Tour Explorer, Hessen, Rheinland-Pfalz, Saarland, Version 4;
3. ovl für CD-Rom Top 50 Hessen, Version 5, Amtliche Topographische Karten, Hessisches Landesamt für Bodenmanagement und Geoinformation, ISBN 978-3-89446-446-2;
4. gpx- zum Austausch für andere elektronische Karten
5. kml für Google Earth
6. Zum Navigieren auch als NAVI

Das Hessische Landesamt für Bodenmanagement und Geoinformation gibt seit Herbst 2014 keine Wanderkarten mehr heraus.**A. Maßstab 1 : 50 000**

A.1 Topographische Freizeitkarte Taunus östlicher Teil, gemeinschaftlich herausgegeben vom Taunusklub e. V. und dem Hessischen Landesamt für Bodenmanagement und Geoinformation, 2010, ISBN 978-3-89446-509-4, von km 0 bis km 37.3 (Ende für den TK, Oberursel-Hohemark)

A.2 Kompass Wander- und Radtourenkarte 840 Östlicher Taunus, 1999, von km 2 (östlich der Autobahn A5) bis km 37.3 (Ende für den TK, Oberursel-Hohemark)

B. Maßstab 1 : 25 000

B.1 Topographische Freizeitkarte DTK 25, Hessisches Landesamt für Bodenmanagement und Geobasisinformation, 2011, ISBN 978-3-89446-418-9, von km 20 (nördlich vom Bf. Saalburg/Lochmühle) bis km 49.07 (NW-Stadt, Martin-Luther-King-Park)

B.2 Vordertaunus, Blatt 46-556 der NaturNavi GmbH, Stuttgart, Wanderkarte mit Radwegen, 1 : 25 000, ISBN 978-3-96099-058-1, 2017 (Datum nur auf der Rückseite) zwischen Esch, Bad Homburg, Frankfurt-Sossenheim und Nordenstadt, von km 32.05 (westlich von Oberstedten) bis km 47.9 (Autobahn A5)

B.3 Hochtaunus, Blatt 47-557 der NaturNavi GmbH, Stuttgart, Wanderkarte mit Radwegen, 1 : 25 000, ISBN 978-3-96099-061-1, 2017 (Datum nur auf der Rückseite) zwischen Rod an der Weil. Friedrichsthal. Frankfurt-Bonames und Ehlhalten, von km 9.83 (Westlich des Wintersteins) bis km 46.59 (Nähe Bf. Weißkirchen).

ÖFFENTLICHE VERKEHRSMITTEL:

Auskünfte auch über entlegenste Busse gibt es im Internet unter der Bahnauskunft unter <http://reiseauskunft.bahn.de/bin/query.exe/dn?rt=1&>

Im Gebiet des RMV: <http://www.rmv.de/de/Fahrplanauskunft/>