






2018 0108

(RMV3Z): WILHELMSDORF Bf. - BRANDOBERNDORF

Diesen Weg habe ich von Brandoberndorf nach Wilhelmsdorf 2010 gemessen und den Verlauf diktiert; die jetzt hier beschriebene Gegenrichtung von Wilhelmsdorf nach Brandoberndorf habe ich, soweit die Teile des NPT betroffen sind, erst im Mai 2012 neu gemessen und die Beschreibung umgearbeitet. Die NAVI-Dateien gelten für beide Richtungen und sind (natürlich) unverändert.

Wegeführung:

Wilhelmsdorf Bf.  (Eichenblatt) –Naunstadt – oberhalb von Grävenwiesbach – ●(13) Grävenwiesbach Kirche – Wellerstraße  (05) - westlich von Hasselborn  (06) –  (Hase) Nördlich v. Hasselborn –  (Hirschkäfer) Jagdhaus Horrido - Brandoberndorf Bf.

(RMV3Z).00 ALLGEMEINES

Zeichen in der Natur: Logo des RMV mit aufgeklebter Ziffer 3
Besonderheit: Hin- bzw. Rückfahrt mit der T-Bahn möglich
Aufnahmedatum: 2010
Letzte Inspektion: siehe bei den zu Grunde liegenden Wegen; die Strecken des NPT im Mai 2012
Länge: km 14.7

LANDKARTEN:

0. Elektronische Landkarten

siehe GPS-Daten auf meiner Internetseite drmvf.de

1. gdb für Garmin Topo Deutschland v2 Nord (Vektorkarte) oder Topo Deutschland 2010 gdb;
2. igt für MagicMaps, Tour Explorer, Hessen, Rheinland-Pfalz, Saarland, Version 4;
3. ovl für CD-Rom Top 50 Hessen, Version 5, Amtliche Topographische Karten, Hessisches Landesamt für Bodenmanagement und Geoinformation, ISBN 978-3-89446-446-2;
4. gpx- zum Austausch für andere elektronische Karten

A. Maßstab 1 : 50 000

- A.1 Topographische Freizeitkarte Taunus Östlicher Teil 1 : 50 000. Gemeinschaftlich herausgegeben vom Taunusklub e. V. und dem Hessischen Landesamt für Bodenmanagement und Geoinformation, 2010, ISBN 978-3-89446-509-4; von km 0 bis km 9.5 (Ende);
- A.2 Kompass Wander- und Radtourenkarte 840 Östlicher Taunus, 1999, von km 0 bis km 9.5 (Ende)

B. Maßstab 1 : 25 000

- B.1 Taunus 3 Topographische Freizeitkarte DTK 25, Hessisches Landesamt für Bodenmanagement und Geobasisinformation, 2011, ISBN 978-3-89446-418-9, von km 0 bis km 9.5 (Ende)
- B.2 Faltblatt Rhein-Main-Vergnügen Hochtaunus Nord des RMV

ÖFFENTLICHE VERKEHRSMITTEL:

T-Bahn Bad Homburg - Brandoberndorf

Wegebeschreibung:

(RMV3Z).01 Bf. WILHELMSDORF - (11)KEIL/(76)GELBER BALKEN

Der Wanderweg (RMV3Z) – Zeichen: Eichenblatt - beginnt am Nordwestende des Bahnsteigs Wilhelmsdorf (in Richtung nach Grävenwiesbach/Brandoberndorf) und biegt hier **links** abwärts ab. Die Wanderwege (RMV2) und (RMV4) kommen entgegen; der Wanderweg (RMV5) beginnt hier auf den Bahnsteig nach hinten. Der Wanderweg (76)GELBER BALKEN endet hier von vorn.

Wir gehen also bei km 0.00 **links** die lange Treppe abwärts.

Und bei km 0.03 **rechts versetzt geradeaus** weiter abwärts; hier treffen wir auf den Wanderweg Hirschkäfer des Naturparks Hochtaunus. Bei km 0.06 kommen wir auf die Hauptstraße von Wilhelmsdorf, von links kommen hier die Wanderweg (11)KEIL und Wanderweg (26)GELBER BALKEN des Taunusklubs.

(RMV3Z).02 (11)KEIL/(76)BGL – (05)BALKEN MIT SPITZE/(RMV2)

Hier bei km 0.06 biegen wir **rechts** ab und gehen mit dem Wanderweg (11)KEIL auf der Wilhelm-Heinrich Straße leicht aufwärts bis km 0.21, wo von links die Straße An den Tannen und auf ihr der Wanderweg (05)BALKEN MIT SPITZE kommt, welcher auf der Hauptstraße aus unserer Sicht geradeaus weiter führt: der Wanderweg (11)KEIL biegt nach links ab. Der Wanderweg (RMV2) kommt von vorn.

(RMV3Z).03 (05)BALKEN MIT SPITZE/(RMV2) - (05)BALKEN MIT SPITZE/(11)KEIL/-
(RMV4)

Wir biegen mit unserem Wanderweg (RMV3Z) und auch mit dem Wanderweg (11)KEIL bei km 0.21 **links** abwärts in An den Tannen ab und gehen auf ihr bis km 0.27, wo die Straße auch An den Tannen rechts abbiegt. Die Wanderwege (RMV4), (05)BALKEN MIT SPITZE und (11)KEIL kommen von vorn bzw. führen nach dort.

(RMV3Z).04 (RMV4)/(05)BALKEN MIT SPITZE/(11)KEIL – (13)SCHWARZER PUNKT

Wir biegen bei km 0.27 mit An den Tannen sanft abwärts, so gut wie eben, **rechts** ab. Von hier an geht es bis Naunstadt ohne zusätzliches Zeichen des Taunusklubs; über eine Querstraße namens Grundweg bei km 0.59 hinweg; auswärts aus dem Ort **Wilhelmsdorf** mit der Straße An den Tannen; die Asphaltstraße und die Häuser enden bald auf beiden Seiten. Ein Bächlein quert bei km 0.96; bei km 1.09 gehen wir sanft abwärts über einen Querweg mit einem Hirschkäfer, ein nächstes Querbächlein kommt bei km 1.22. Bei km -1.25 ist eine Entwässerung nach links; bei km 1.35 quert ein nächstes ein Bächlein; bis km 1.36 verläuft unser (RMV3Z) ganz leicht abwärts, durch die nächste kleine Senke mit Bach nach rechts bei km 1.49 und dann sanft aufwärts; dann geradeaus weiter; an den Waldrand kommen wir bei km 1.80 mit einem Querbächlein von halbrechts hinten; es geht unmerklich abwärts; bei km 1.85 quert ein Bächlein mit ganz kleiner Senke.

Bei km 1.96 biegen wir mit dem Querweg (von links ein Grasweg) **rechts** ab, weiter mit befestigtem Weg; bei km 1.97 steht eine sehr dicke Eiche links. schöne Aussicht gibt es zurück und nach links; bei km 2.08 beginnt Wald links, und eine Bank steht rechts. Bei km 2.19 führt ein Waldweg nach links; rechts links bleibt Feld. Bei km 2.30 gehen wir **geradeaus** über die **Straße** mit einem Rinerschild; hier geht es über die Höhe hinweg; durch einen Linksbogen bei km 2.32; km 2.34 führt eine Dreierreihe Tannen geradeaus fort vom Weg. Wiese ist rechts ab km 2.44; links Wald; rechts unten ist ein Ort, wohl Hundstadt; es geht leicht abwärts. Bei km 2.85 fängt eine Hecke an, rechts beginnt ein dann stärker werdende Böschung, links ist Acker. Durch einen Linksbogen gehen wir bis km 3.16, mit einem Weg von hinten und von rechts. Dann geht es weiter abwärts, Asphalt fängt bei km 3.23 an.

Und bei km 3.25 biegen wir **rechts** ab; links ist Acker, rechts Wald. Es geht weiter abwärts;

Bei km 3.31 geht es halblinks abwärts. Die hohe Böschung rechts ist etwa 10 m entfernt, eine kleine verläuft links parallel. Durch einen Rechtsbogen geht es vom km 3.38 bis km 3.41. bei km 3.54 folgt ein Halblinksbogen mit Weg nach rechts vorn; bei km 3.54 quert eine mittlere Stromleitung.

Ein Querbächlein kommt von links bei km 3.58 und ein Weg führt nach rechts. Später führt ein Grasweg nach rechts; Asphalt erreichen wir bei km 3.83, es geht über einen Bach hinweg, kräftig abwärts.

Bei km 3.88 gehen wir halblinks mit der Straße, am Steinkertzbach entlang; durch einen kleinen Rechtsbogen mit Straßen von links und rechts bei km 3.96; weiter abwärts auf der Dorfstraße von Naunstadt. Eine Bushaltestelle ist rechts bei km 4.02 auf unserer Steinkertzbachstraße. Auf der Kreuzung bei km 4.08 kommt der Wanderweg (13)PUNKT von rechts und verläuft aus unserer Sicht geradeaus weiter.

(RMV3Z).05 (13)SCHWARZER PUNKT - (13)SCHWARZER PUNKT

Wir biegen hier auf der Kreuzung zweier Autostraßen bei km 4.08 **rechts** ab und gehen gegen den Wanderweg (13)PUNKT aufwärts. Eine Bushaltestelle ist bei km 4.13. Bei km 4.22 kommt der Wanderweg (13)PUNKT auf der Autostraße von vorn.

(RMV3Z).06 (13)SCHWARZER PUNKT - (13)SCHWARZER PUNKT

Wir biegen bei km 4.22 **links** von der Autostraße in eine Nebenstraße ab. Auf ihr gehen wir bis km 4.30

und dort **rechts** aufwärts; dann ist rechts ein Parkplatz..

Und bei km 4.34 biegen wir unterhalb des Eingangs in den Friedhof **links** ab.

Rechts bei km 4.36

Und wieder **rechts** bei km 4.38 um die Friedhofshalle herum.

Bei km 4.42 mit Linksbogen an der Friedhofsmauer entlang, und bis km 4.55 auf den kleinen Querweg vor der Autostraße. Hier bei km 4.55 kommt der Wanderweg (13)SCHWARZER PUNKT von links und führt aus seiner Sicht links versetzt auf der Autostraße nach rechts.

(RMV3Z).07 (13)SCHWARZER PUNKT – EICHENLAUB/(13)SCHWARZER PUNKT

Wir gehen bei km 4.55 **geradeaus** weiter aufwärts auf dem Parallelweg zur Autostraße. Das Ortsschild von Naunstadt Gemeinde Grävenwiesbach steht rechts bei km 4.57;

Dann geht es **halbrechts** hinab zur Straße bis km 4.68, durch die Bahnunterführung von km 4.69 bis km 4.71

Und wieder halblinks hinauf auf den Parallelweg bis km 4.72. Bei km 4.96 zweigt ein Weg nach rechts auf der anderen Seite der Straße ab; hier geht es auch etwa über die Höhe hinweg;

Bei km 5.08 geht das bisherige Zeichen Eichenblatt unseres Wanderweg (RMV3Z) geradeaus weiter.

(RMV3Z).08 EICHENLAUB/(13)SCHWARZER PUNKT - (05)BALKEN MIT SPITZE/(88)-SCHWARZER BALKEN/(RMV2)

Wir gehen hier bei km 5.08 wir mit **Rechtsbogen** vom Parallelweg fort, von hier an nur noch mit dem Zeichen des Wanderwegs (13)SCHWARZER PUNKT hinab zur Autostraße. Nach etwa 5 m zeigt bei km 5.08 ein Wegekrenz links

zurück auf der Schräge des Pfeils Zuführweg Weitalweg, auf dem Pfeil Weilmünster 11.3 km, Weitalweg 7.3 km,

geradeaus auf der Schräge Richtung Bf. Grävenwiesbach und auf dem Hauptschild Bf. Grävenwiesbach 0.3 km.

Bei km 5.10 beginnt seit 2004 gepflasterter Fußweg, und es geht mit Rechtsbogen abwärts; bei km 5.20 ist links der Eingang zum Gasthaus zur Eisenbahn, Naunstädter Straße 14. wir gehen mit Linksbogen abwärts, aus dem es bei km 5.24 geradeaus aus unserer Naunstädter Straße in welche die Zufahrt von der Bahn geht, der **Bahnhof Grävenwiesbach** ist vorn, etwa 80 m weiter rechts vorn halten die Busse des RMV am Aufgang zum Bahnsteig; Taxi Schuster 6292 Weilmünster 1, Tel. 06472-7731 und 6394 Grävenwiesbach Tel. 06086-1339 steht rechts am Gebäude des Bahnhofs; außerdem 2002 auch Taxi Point Knoepp 06086/ 3277. Wir gehen nah dem Ende des Linksbogens dann mit U-Bogen nach rechts abwärts ab km 5.27, bei km 5.30 mündet ein 2002 sehr schön befestigter Weg ein, wir gehen bei km 5.27 weiter mit dem Linksbogen der Straße, bei km 5.32 unter der **Brücke** unter der **Bahn** durch (an welcher Brücke 2012 gebaut wurde),

danach aus dem Rechtsbogen der Straße bei km 5.32 **geradeaus** weiter über die **Straße** hinweg auf ihre linke Seite oberhalb der Leitplanke, die hier beginnt,

und dort auf den Bahnhofsweg hinter der Leitplanke und mit ihm ab km 5.37 links von der Leitplanke mit **Rechts-** und dann bei km 5.45 **Linksbogen** kräftig abwärts. Die Breslauer Straße geht nach rechts eben bei km 5.51 weg und die Egerländer Straße nach links aufwärts, wir gehen **geradeaus** kräftig abwärts, dann zweigt die Berliner Straße links aufwärts bei km 5.61 ab, das Feuerwehrhaus ist rechts bei km 5.65, danach ein großer Parkplatz rechts bis km 5.70, unser Bahnhofsweg endet hier, links geht die Gartenstraße ab, nach Runkel 27 km, Heizenberg 5 km, Mönstadt 2 km, 20 m rechts zurück auf der B 456 geht die Industriestraße rechts ab mit dem Wanderweg (88)SCHWARZER BALKEN, der hier entgegenkommt. Wir gehen noch bis auf die Kreuzung bei km 5.70 mit der B 456, von rechts kommt hier der Wanderweg (05)-BALKEN MIT SPITZE auf der **B456**, sowie der Wanderweg (88)SCHWARZER BALKEN aus der Industriestraße. Der Wanderweg (RMV2) kommt auf der Trasse des Wanderweg (05)BALKEN MIT SPITZE von vorn nach rechts hinten; wer will, kann hier schon die Markierung des Wanderwegs (05)BALKEN MIT SPITZE aufnehmen, ich lassen der Übergang weiter oben an der Kirche erfolgen.

(RMV3Z).09 (05)BALKEN MIT SPITZE/(88)SCHWARZER BALKEN/(RMV2) - (82)RAHMEN/(88)SCHWARZER BALKEN

Her bei km 5.70 biegen wir **halblinks** ab in Richtung Weilburg 21 km, rechts geht es nach Bad Homburg 23 km, Usingen 8 km, mit der **B456**. Wir gehen also links abwärts ab und dann mit Rechtsbogen, eine Tankstelle ist links bei km 5.74, hier gehen wir auch etwa durch die **Senke**, sehen aber nichts vom **Wiesbach**, der hier queren muss, von hier an wieder aufwärts, ab km 5.75. Links oben ist die **Kirche**, eine Treppe steigt links zu ihr bei km 5.84, der Heuweg Rue de la Heu geht bei km 5.93 rechts ab, und dann kommt ein Fußgänger-Überweg mit Ampel, an welcher der Wanderweg (88)SCHWARZER BALKEN endet und der Wanderweg (82)RAHMEN beginnt, bei km 5.96, links zurück geht die Schulstraße aufwärts, links über den Berg hinweg die Zingelstraße. Links auf dieser Kreuzung gab es in der Bäckerei viele Jahre guten Kuchen; 2012 war sie aber geschlossen. Hier wechseln wir mit unserem Wanderweg (RMV3Z) auf die Markierung des Wanderwegs (05)BALKEN MIT SPITZE, welche bis hinauf zur Wellerstraße gilt. Die Wanderwege RAHMEN(15) und (88)SCHWARZER BALKEN enden bzw. beginnen hier. Links oben auf dem Berg liegt die Kirche von Grävenwiesbach.

(RMV3Z).10 (82)RAHMEN/(88)SCHWARZER BALKEN - (82)RAHMEN/(88)SCHWARZER BALKEN

Wir gehen bei km 5.96 **geradeaus** aufwärts, vorbei am Fußgängerüberweg in Grävenwiesbach; bei km 6.10 führt die B456 leicht links weiter aufwärts,

wir biegen hier bei km 6.10 **halbrechts** weiter aufwärts ab in die Hasselborner Straße, mit uns verlaufen noch auch die beiden Wanderwege (82)RAHMEN und (88)SCHWARZER BALKEN; sowie der Wanderweg (RMV2). Bei km 6.21 biegen dann die Wanderwege (13)-SCHWARZER PUNKT, (82)RAHMEN und (RMV2) halbrechts in den Mönchweg ab bzw. kommen von dort.

(RMV3).11 (82)RAHMEN/(88)SCHWARZER BALKEN/(RMV2) – (06)LIEGENDES Y

Wir gehen bei km 6.21 mit der Hasselborner Straße, welche die K367 ist, **geradeaus** weiter aufwärts bis km 6.90, wo wir schon an der Jugendherberge Grävenwiesbach vorbei sind, links ist ein kleiner Parkplatz.

Hier bei km 6.90 biegen wir vor dem Waldrand **links** ab,

und dann weder **rechts** aufwärts bei km 7.00. Jetzt geht es lange geradeaus kräftig aufwärts bis zur Wellerstraße; über einen Querweg bei km 7.41; über einen nächsten Querweg bei km 7.84, der links Forstwirtschaftsweg, rechts Waldweg ist. Über die Höhe hinweg geht es bei km 8.27.

Wenig später biegen wir mit der Wellerstraße bei km 8.35 links ab; leicht abwärts ab km 8.40 bis auf die Kreuzung bei km 8.52, wo der Wanderweg (06)LIEGENDES YPSILON von vorn kommt und nach rechts abbiegt.

(RMV3Z).12 (06)LIEGENDES Y – (06)LIEGENDES Y

Für uns geht es bei km 8.52 **rechts** ab, für ein kleines Stück auch mit dem Wanderweg (06)-LIEGENDES YPSILON.

Bei km 8.63 knickte bis etwa 2000 der Wanderweg (06)LIEGENDES Y links ab, als er dann aber wegen der schlechten Begehbarkeit des dort folgenden Pfads schon oben auf die Wellerstraße umgelegt worden ist.

Hier biegen wir **rechts** abwärts bei km 8.63; und bei km 8.77 verlässt uns der Wanderweg (06)LIEGENDES YPSILON am Waldrand geradeaus weiter bergab.

(RMV3Z).13 (06)LIEGENDES Y – Bf. BRANDOBERNDORF

Wir knicken links ab bei km 8.77, gerade noch im Wald, nur noch mit dem Wanderweg (RMV3).

Auf der auf der Höhe des jetzigen Weges gehen wir bei km 9.17 mit dem Waldweg links leicht aufwärts ab;

Aber nur für wenige Meter bis km 9.18 mit Waldweg;

Und hier bei km 9.18 wieder **rechts**. Bei km 9.45 mündet ein befahrener Waldweg von rechts hinten.

Bei km 9.62 verlassen wir die links parallel verlaufende Straße L3055 (von der B456 nach Brandoberndorf) **rechts** aufwärts; bei km 10.20 gehen wir auf der Wegegabel geradeaus,

und dann **rechts** abwärts ab bei km 10.63, nach vorher kräftigem Abstieg; noch weiter mit dem

Wanderweg Hase.

Links ab geht es dann bei km 10.88 jetzt mit dem Wanderweg Mistkäfer, fort vom geradeaus weiter führenden Wanderweg Hase. Bei km 11.13 kommt ein Forstwirtschaftsweg von rechts; wir gehen geradeaus weiter.

Auf der Wegegabel bei km 13.22 geht es geradeaus; weiter mit dem Panoramaweg; geradeaus auch bei km 13.32 am Forstwirtschaftsweg von rechts vorbei; bei km 13.44 steht rechts das **Haus Horrido**; bei km 13.88 ist eine Hütte links.

Rechts abwärts ab geht es dann bei km 14.02 mit der Straße L3055 nach Brandoberndorf; unser Weg heißt Panoramaweg Waldsolms.

Bei km 14.25 verlassen wir die Straße **geradeaus** auf einen Feldweg, weiter abwärts.

Rechts biegen wir am Ortsrand von **Brandoberndorf** ab bei km 14.40.

Und am unteren Ende von Alter Weg geht es bei km 14.55 links mit der Straße L3055;

dann **links** bei km 14.63 nach der Bahnunterführung, vorbei an der Bushaltestelle; und das Ende des Wanderwegs (RMV3Z) erreichen wir bei km 14.68 am unteren Ende der Treppe, die vom Bahnsteig Brandoberndorf herab kommt.

Zuständiger Verein:

(RMV3)  (Hirsch- käfer	km 0.00 Brandoberndorf Bf.	km 3.78 Hase	NPT	NPT
(RMV3)  (Hase)	km 3.78 Hase	km 5.85 LY(06) west- lich von Hasselborn	NPT	NPT
(RMV3) (06)LY	km 5.85 LY(06) west- lich von Hasselborn	km 6.11 Wellerstraße	Grävenwies- bach	Knörr
(RMV3) (05)BS	km 6.11 Wellerstraße	km 8.66 Grävenwies- bach Kirche	Grävenwies- bach	Knörr
(RMV3) (13)PSW	km 8.66 Grävenwies- bach Kirche	km 9.57 L3457 Eichen- blatt oberhalb Bf. Grä- venwiesbach/(13)PSW	Grävenwies- bach	Knörr
(RMV3) 	km 9.57 L3457 Eichen- blatt oberhalb Bf. Grä- venwiesbach/(13)PSW)	km 14.66 Wilhelms- dorf Bf.	NPT	NPT